





## URBANISTIČKO - TEHNIČKI USLOVI

1.	<b>CRNA GORA</b>  <b>JAVNO PREDUZEĆE ZA UPRAVLJANJE MORSKIM DOBROM CRNE GORE</b>  <b>Broj:0209-1602/5</b> <b>Budva, 18.04.2019. godine</b>	 <b>JAVNO PREDUZEĆE ZA UPRAVLJANJE MORSKIM DOBROM CRNE GORE</b>
2.	<b>JAVNO PREDUZEĆE ZA UPRAVLJANJE MORSKIM DOBROM CRNE GORE - BUDVA</b> na osnovu člana 1 Uredbe o izmjeni uredbe o povjeravanju poslova iz nadležnosti Ministarstva održivog razvoja i turizma Javnom preduzeću za upravljanje morskim dobrom i Javnom preduzeću nacionalni parkovi Crne Gore (Službeni list CG, br. 87/18 od 31.12.2018.g.), Programa privremenih objekata u zoni morskog dobra za period 2019-2023 br: 206/187 od 25.12.2018.god. , a u vezi sa članom 116, 117 i 74 Zakona o planiranju prostora i izgradnji objekata (Službeni list CG, br. 064/17), Pravilnikom o bližim uslovima za postavljanje odnosno građenje privremenih objekata, uređaja i opreme (Službeni list CG, br. 043/18) i člana 7. Zakona o morskome dobru (Službeni list RCG, br. 14/92), izdaje:	
3.	<b>URBANISTIČKO-TEHNIČKE USLOVE</b> <b>za izradu tehničke dokumentacije</b>	
	za postavljanje <b>Plutajućeg privremenog objekta</b> - lokacija označena br 9.1 u opštini Tivat predviđena - Programom privremenih objekata u zoni morskog dobra u opštini Tivat za period 2019. - 2023. god.	
4.	<b>PODNOŠILAC ZAHTJEVA-KORISNIK:</b>	<b>„Jamb“d.o.o. iz Budve</b>
5.	<b>PLANIRANO STANJE</b>	
5.1	<b>Namjena parcele odnosno lokacije i površine</b>	
	- Plutajući privremeni objekat - Platforma za pristajanje i privez plovnih objekata <b>Dužina: 40 m Širina: 2,5 m Površina akv. privezišta: 800m<sup>2</sup></b>  <b>Montažno - demontažni tipski fabrički elementi,</b> osnovne metalne rešetkaste konstrukcije sa drvenim gazištima. Plutanje se obezbjeđuje plovcima od poliestera, ispunjenim hidrofobnom masom. Radi sprečavanja pomijeranja pontona postavljaju se unakrsne zatege sa opteživačima u vodi ili se sprečavanje pomijeranja obezbjeđuje metalnim šipovima. Za stavljanje u funkciju istog, potrebno je dobiti saglasnost Lučke kapetanije.  U Bokokotorskom zalivu, saglasnost je potrebno dobiti i od Uprave za zaštitu kulturnih dobara.	
5.2	<b>Pravila parcelacije</b>	

	<b>Plutajući privremeni objekat - Platforma za pristajanje i privez plovnih objekata</b> predviđa se ispred kp 608/1 KO Đuraševići opština Tivat	
6.	<b>USLOVI ZA PRIKLJUČENJE NA INFRASTRUKTURU</b>	
	Tehničke uslove priključenja na infrastrukturu investitor pribavlja od organa za tehničke uslove, za svaki privremeni objekat pojedinačno;	
7.	<b>POTREBA IZRADE URBANISTIČKOG RJEŠENJA</b> Potrebno je uraditi Idejno rješenje postavljanja plutajućeg privremenog objekta - Platforme za pristajanje i privez plovnih objekata sa atestom proizvođača.	
8.	<b>POTREBA PRIBAVLJANJA SAGLASNOSTI GLAVNOG GRADSKOG ARHITEKTE</b> U skladu sa članom 87 Zakona o planiranju prostora i izgradnji objekata, neophodno je pribaviti Saglasnost na spoljni izgled privremenog objekta od strane <b>Glavnog gradskog arhitekta</b>	
9.	<b>NAPOMENA:</b> Nakon izrade dokumentacije tražene UTU potrebno je JPMD dostaviti <b>IDEJNO RJEŠENJE</b> (na CD-u u zaštićenoj verziji), original ili ovjerenu kopiju <b>Saglasnosti Glavnog gradskog arhitekta</b> i Saglasnost Uprave za zaštitu kulturnih dobara.(ako se ponton nalazi uz Bokokotorskom zalivu) <b>-Shodno članu 117.</b> Zakona o planiranju prostora i izgradnji objekata, korisnik je dužan da 15 dana prije postavljanja privremenog objekta, dostavi prijavu sa svom tehničkom dokumentacijom i Saglasnostima, Dozvolama traženim UTU Direktoratu za inspekcijski nadzor i licenciranje	
10.	<b>DOSTAVLJENO:</b> - Podnosiocu zahtjeva - Direktoratu za inspekcijski nadzor i licenciranje - U spise predmeta - a/a	
11.	<b>OBRAĐIVAČI URBANISTIČKO-TEHNIČKIH USLOVA:</b>	<b>Suzana Martinović</b> potpis 
12.	<b>RUKOVODILAC SLUŽBE ZA UPRAVLJANJE LUKAMA OD LOKALNOG ZNAČAJA I POMORSTVO:</b>	<b>Tina Tičić,</b> 
13.	<b>M.P.</b>	potpis 
15.	<b>PRILOZI</b>	
	- Grafički prilog iz planskog dokumenta	



